R6.IP3

GH=18.15

FH=18.358

土工	掘削（C）	1.39 m2
	盛土（B）	m2
	床堀（E）	1.23 m2
	埋戻（R）	0.33 m2
舗装版取壊し		4.05 m

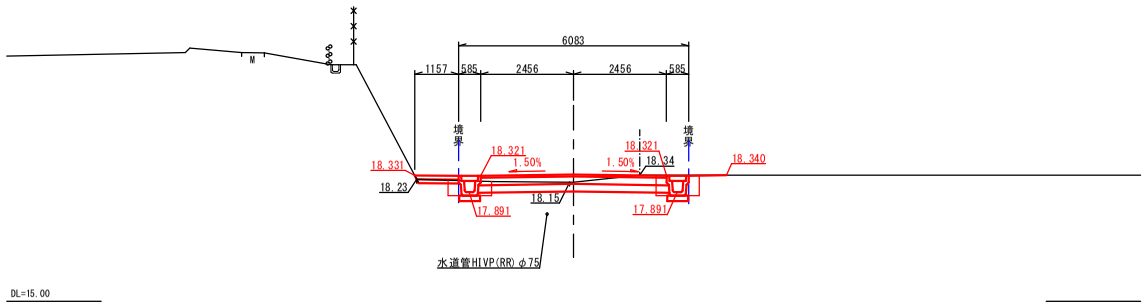

R6.IP2

GH=18.11

FH=18.330

土工	掘削（C）	1.51 m2
	盛土（B）	m2
	床堀（E）	1.33 m2
	埋戻（R）	0.33 m2
舗装版取壊し		3.85 m

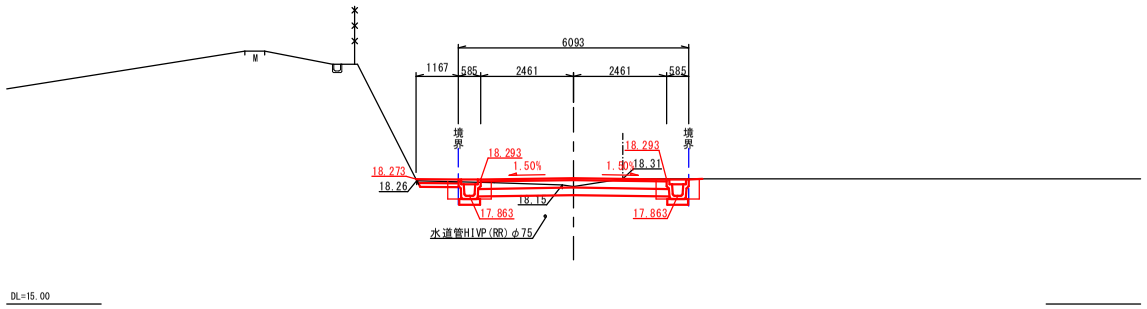

R6.IP1

GH=18.14

FH=18.300

土工	掘削（C）	1.35 m2
	盛土（B）	m2
	床堀（E）	1.21 m2
	埋戻（R）	0.26 m2
舗装版取壊し		3.66 m

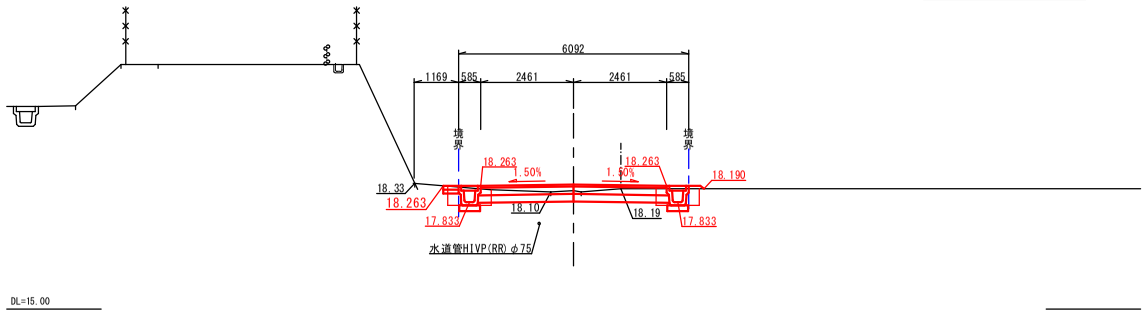

R6.BP

GH=18.01

FH=18.010

土工	掘削（C）	2.54 m2
	盛土（B）	m2
	床堀（E）	0.93 m2
	埋戻（R）	0.20 m2
舗装版取壊し		4.40 m

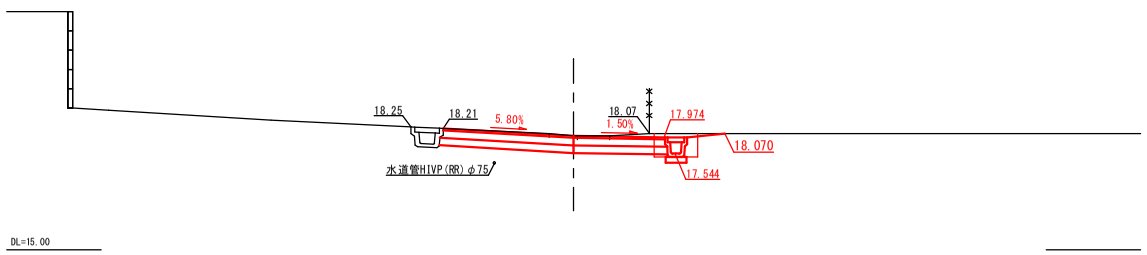

R6.IP5

GH=18.28

FH=18.433

土工	掘削（C）	1.99 m2
	盛土（B）	m2
	床堀（E）	1.46 m2
	埋戻（R）	0.34 m2
舗装版取壊し		3.78 m

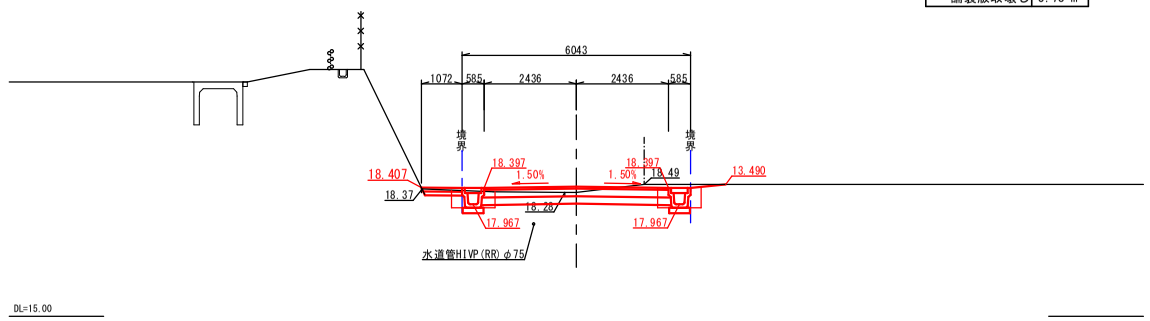

R6.IP4

GH=18.24

FH=18.414

土工	掘削（C）	1.65 m2
	盛土（B）	m2
	床堀（E）	1.15 m2
	埋戻（R）	0.34 m2
舗装版取壊し		3.90 m

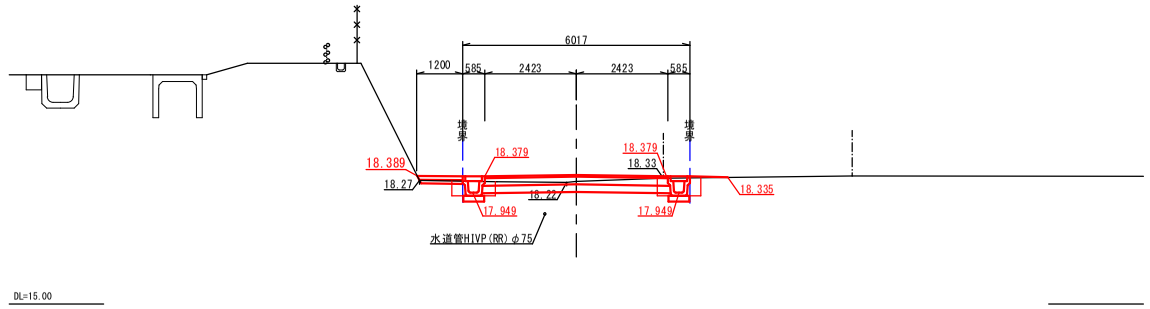

R6.NO1

GH=18.16

FH=18.373

土工	掘削（C）	1.38 m2
	盛土（B）	m2
	床堀（E）	1.24 m2
	埋戻（R）	0.35 m2
舗装版取壊し		3.08 m

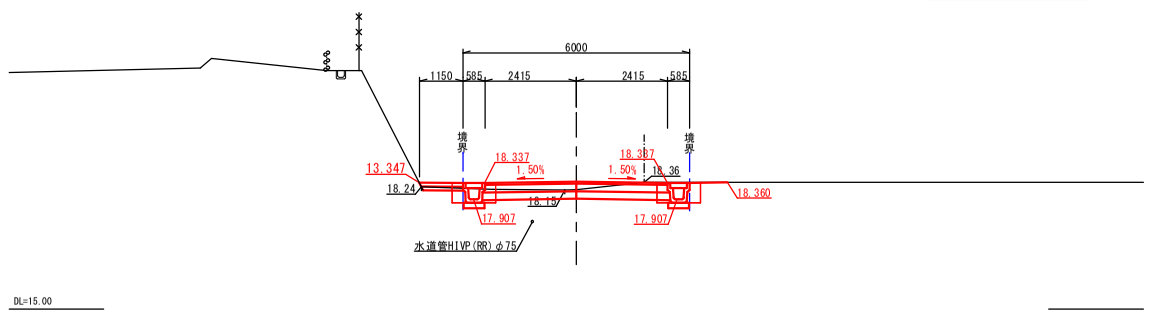

※記載計画高は標高値は東京湾海面(T.P)からの高さである。

施工年度	令 和 6 年 度
委 託 名	06道建生委第8号 市道千鳥ヶ丘9号線外修正設計業務委託
路 線 名	市道千鳥ヶ丘9号線外
委託箇所	土浦市千鳥ヶ丘町地内外
委託種別	計画横断図(R6.BP～R6.IP5)
縮 尺	S=1:100
図面番号	全 20 葉の内 7 号 (/)
内容表示	～